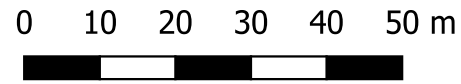


Załącznik Nr 6
do Uchwały Nr
Rady Gminy Żyrzyn
z dnia roku
obręb: Kośmin

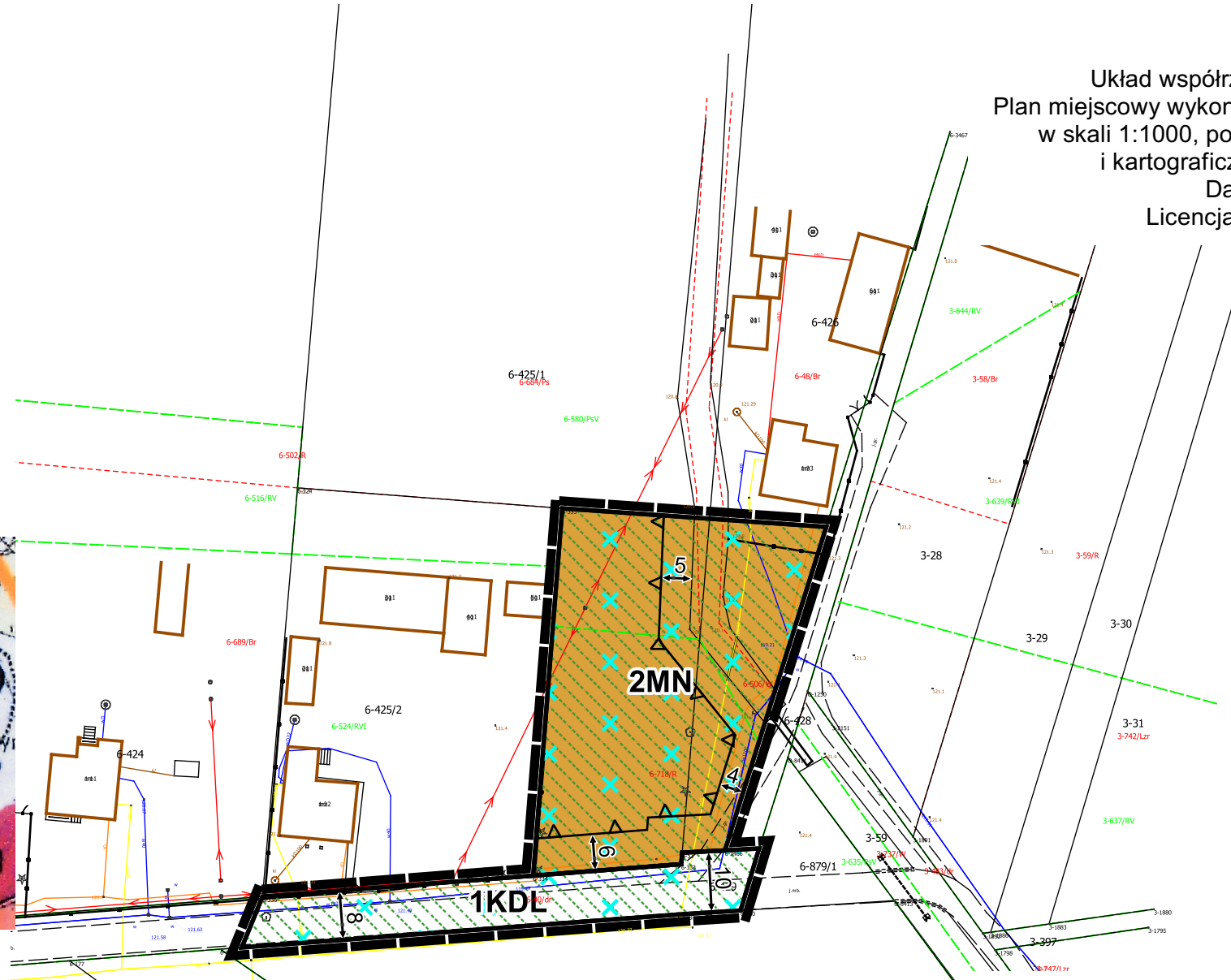
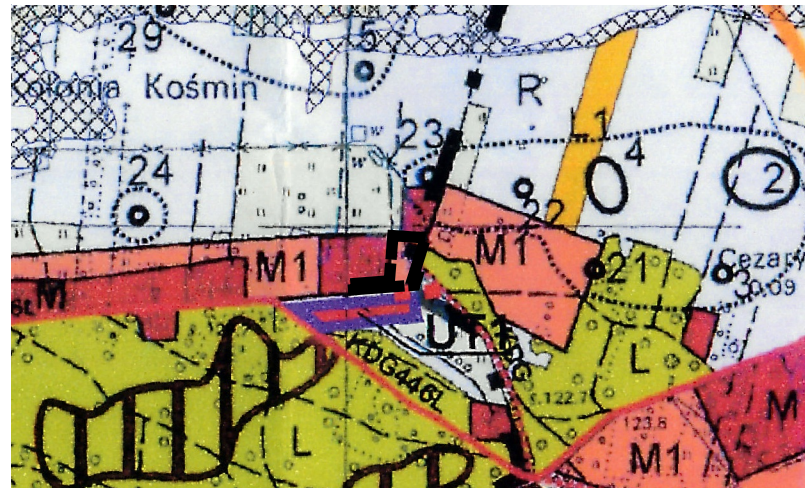
Skala 1:1000
1cm - 10m



MIEJSCOWY PLAN ZAGOSPODAROWANIA PRZESTRZENNEGO GMINY ŻYRZYN DLA OKREŚLONYCH TERENÓW

Układ współrzędnych: PUWG 2000 strefa 7 (EPSG:2178)
Plan miejscowy wykonano na kopii mapy zasadniczej w postaci wektorowej
w skali 1:1000, pochodzącej z państwowego zasobu geodezyjnego
i kartograficznego Starostwa Powiatowego w Puławach
Data wykonania kopii: 09.08.2023 r.
Licencja nr GN-OD.6642.1.1383.2023_0614_P

WYRYS ZE STUDIUM UWARUNKOWAŃ I KIERUNKÓW
ZAGOSPODAROWANIA PRZESTRZENNEGO GMINY ŻYRZYN
PRZYJĘTEGO UCHWAŁĄ NR XXII/138/2013
RADY GMINY ŻYRZYN Z DNIA 21 SIERPNI 2013 ROKU
Z PÓŹNIEJSZYMI ZMIANAMI
SKALA 1:10000



GRANICA OBSZARU OBJĘTEGO PLANEM MIEJSCOWYM

OZNACZENIA WYSTĘPUJĄCE NA WYRYSIE:

	M1	PROJEKTOWANA ZABUDOWA ZAGRODOWA, JEDNORODZINNA I USŁUGOWA
	M	ZABUDOWA ZAGRODOWA, JEDNORODZINNA I USŁUGOWA, ZWARTA
		ZABUDOWA MIESZKANIOWA, KOLONIJNA
	L	LASY
	E	UŻYTKI ZIELONE - WIĘKSZE KOMPLEKSY ŁĄK I PASTWISK
	R	GRUNTY ROLNE - ROLA I MAŁE KOMPLEKSY ŁĄK I PASTWISK
	L1	TERENY PROJEKTOWANYCH ZALESIEŃ
	UT1	TERENY PROJEKTOWANYCH USŁUG TURYSTYCZNYCH
	KDG107443L	DROGI GMINNE (na rysunku pominięto stały element numeru drogi - cyfry 107)
	KDG	DROGI GMINNE PROJEKTOWANE (bez numeru)
	41	STANOWISKA ARCHEOLOGICZNE O WIĘKSZEJ POWIERZCHNI
	34	ŚLADOWE STANOWISKA ARCHEOLOGICZNE
		STREFA "OW" OCHRONY STANOWISK ARCHEOLOGICZNYCH
		GAZOCIĄGI MAGISTRALNE WYSOKIEGO CIŚNIENIA
		TERENY ZAGROŻENIA POWODZIOWEGO
		GRANICE WSI

LEGENDA

	granica opracowania planu miejscowego
	linie rozgraniczające tereny o różnym przeznaczeniu lub różnych zasadach zagospodarowania
	nieprzekraczalna linia zabudowy
	wymiarowanie odległości w metrach
	Obszar Chronionego Krajobrazu Pradolina Wieprza
	obszar występowania Głównego Zbiornika Wód Podziemnych Nr 406 Niecka Lubelska (Lublin)
	MN teren zabudowy mieszkaniowej jednorodzinnej
	KDL teren drogi lokalnej w kategorii gminnej