

# MIEJSCOWY PLAN ZAGOSPODAROWANIA PRZESTRZENNEGO GMINY ŻYRZYN DLA OKREŚLONYCH TERENÓW

Załącznik Nr 12  
do Uchwały Nr .....  
Rady Gminy Żyrzyn  
z dnia ..... roku  
obręb: Żyrzyn

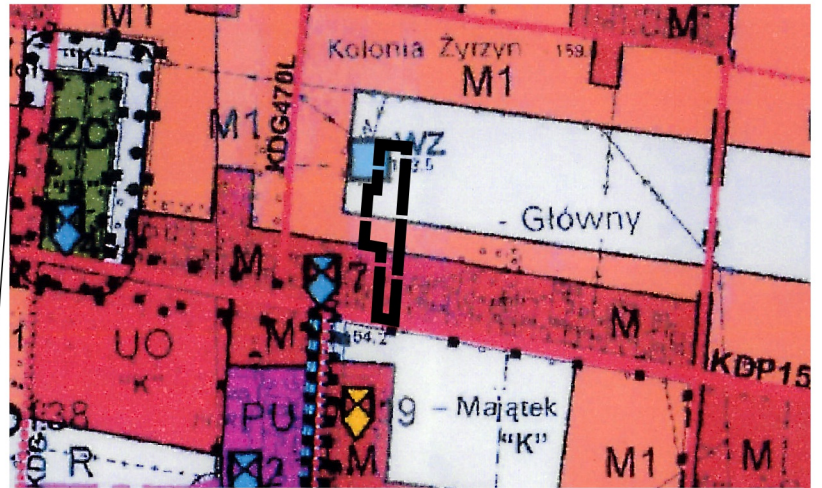
Skala 1:1000  
1cm - 10m

0 10 20 30 40 50 m



Układ współrzędnych: PUWG 2000 strefa 7 (EPSG:2178)  
Plan miejscowy wykonano na kopii mapy zasadniczej w postaci wektorowej  
w skali 1:1000, pochodzącej z państwowego zasobu geodezyjnego  
i kartograficznego Starostwa Powiatowego w Puławach  
Data wykonania kopii: 09.08.2023 r.  
Licencja nr GN-OD.6642.1.1383.2023\_0614\_P

WYRYS ZE STUDIUM UWARUNKOWAŃ I KIERUNKÓW  
ZAGOSPODAROWANIA PRZESTRZENNEGO GMINY ŻYRZYN  
PRZYJĘTEGO UCHWAŁĄ NR XXII/138/2013  
RADY GMINY ŻYRZYN Z DNIA 21 SIERPNI 2013 ROKU  
Z PÓŹNIEJSZYMI ZMIANAMI  
SKALA 1:10000



GRANICA OBSZARU OBJĘTEGO PLANEM MIEJSCOWYM


OZNACZENIA WYSTĘPUJĄCE NA WYRYSIE:

- M1** PROJEKTOWANA ZABUDOWA ZAGRODOWA, JEDNORODZINNA I USŁUGOWA
- M** ZABUDOWA ZAGRODOWA, JEDNORODZINNA I USŁUGOWA, ZWARTA
- ZABUDOWA MIESZKANIOWA, KOLONIJNA
- R** GRUNTY ROLNE - ROLA I MAŁE KOMPLEKSY ŁĄK I PASTWISK
- WZ** TERENY URZĄDZEŃ ZAOPATRZENIA W WODĘ
- UO** TERENY USŁUG OŚWIATY
- PU** TERENY OBIEKTÓW PRODUKCYJNYCH, SKŁADÓW, MAGAZYNÓW I ZABUDOWY USŁUGOWEJ
- ZC** CMENTARZE CZYNNE
- ▭** TEREN OGRANICZONEGO UŻYTKOWANIA WOKÓŁ CMENTARZA
- 3** OBIEKTY WPISANE DO WOJEWÓDZKIEJ EWIDENCJI ZABYTKÓW (numer zgodny z wykazem)
- 3** OBIEKTY WPISANE DO GMINNEJ EWIDENCJI ZABYTKÓW (numer zgodny z wykazem)
- A** STREFA A - ŚCISLEJ OCHRONY KONSERWATORSKIEJ
- B** STREFA B - OCHRONY ZACHOWANYCH ELEMENTÓW ZABYTKOWYCH
- K** STREFA K - OCHRONY KONSERWATORSKIEJ KRAJOBRAZU
- KDP22130L** DROGI POWIATOWE
- KDG107443L** DROGI GMINNE (na rysunku pominięto stały element numeru drogi - cyfry 107)
- KDG** DROGI GMINNE PROJEKTOWANE (bez numeru)
- - -** GRANICE WSI


## LEGENDA



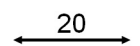
granica opracowania planu miejscowego



linie rozgraniczające tereny o różnym przeznaczeniu lub różnych zasadach zagospodarowania



nieprzekraczalna linia zabudowy



wymiarowanie odległości w metrach



pas technologiczny istniejącej napowietrznej linii elektroenergetycznej średniego napięcia SN 15kV



obszar występowania Głównego Zbiornika Wód Podziemnych Nr 406 Niecka Lubelska (Lublin)



powierzchnie ograniczające przeszkody dla lotniska wojskowego Dęblin



teren zabudowy zagrodowej



teren runtów ornych oraz upraw



teren drogi zbiorczej w kategorii powiatowej



teren drogi zbiorczej w kategorii powiatowej (poza granicami planu) - oznaczenie informacyjne



oś istniejącej napowietrznej linii elektroenergetycznej średniego napięcia SN 15 kV - oznaczenie informacyjne